

Паспорт Дорожной безопасности

«СОГЛАСОВАНО»

Начальник Отдела образования
администрации Центрального района
Санкт-Петербурга


Н.Г. Симакова

«15»  2025г.

« УТВЕРЖДАЮ»

Директор ГБОУ № 167


Бегельдиева С.М.

«01»  2025г.

«СОГЛАСОВАНО»

Начальник отдела Госавтоинспекции
УМВД России по Центральному району
Санкт-Петербурга

Подполковник полиции

В.С. Архаров

«15»  2025г.

ПАСПОРТ

ДОРОЖНОЙ БЕЗОПАСНОСТИ ОБРАЗОВАТЕЛЬНОГО УЧРЕЖДЕНИЯ

Государственное бюджетное общеобразовательное учреждение

средняя общеобразовательная школа №167

Центрального района Санкт-Петербурга

Общие сведения

Государственное бюджетное общеобразовательное учреждение

средняя общеобразовательная школа № 167

Центрального района Санкт-Петербурга

Юридический адрес ОУ: 191024 Санкт-Петербург, ул. Херсонская д.9/11.

Фактический адрес ОУ: 191024 Санкт-Петербург, ул. Херсонская д.9/11.

Руководитель ОУ: Бегельдиева Светлана Магомедовна 762-00-70
(фамилия, имя, отчество)

Заместители

Руководителя ОУ:

Гойдина Елена Евгеньевна 762-00-73
(фамилия, имя, отчество)

Бирюкова Юлия Геннадьевна 762-00-73
(фамилия, имя, отчество)

Специалист отдела образования,
курирующий вопросы профилактики
детского дорожно-транспортного
травматизма отдела образования администрации Центрального района
Санкт-Петербурга Дегтярева Наталья Вячеславовна 417-46-59.
(должность) (фамилия, имя, отчество)
(телефон)

Закрепленный за ОУ работник Госавтоинспекции
Капитан полиции Юдина Диана Дмитриевна 8-915-501-89-03
(должность) (фамилия, имя, отчество)

Ответственный за организацию
работы по профилактике
детского дорожно-транспортного
травматизма в ОУ учитель Велькер Юлия Анатольевна 8921-760-19-78.
(должность) (фамилия, имя, отчество) (телефон)

Руководитель или ответственный
работник дорожно-эксплуатационной
организации, осуществляющей
содержание уличной
дорожной сети:
начальник службы дорожного надзора СПбГУДП «Центр»
Орденко Леонид Владимирович (812)775-03-69 (812) 775-03-67
(фамилия, имя, отчество) (телефон)

Руководитель или ответственный
работник дорожно-эксплуатационной
организации, осуществляющей
содержание внутривортовой территории:

ЖКС № 3

Начальник аварийно-диспетчерской службы

Хамидуллин Р.Р.

8-921-421-17-19

(фамилия, имя, отчество)

(телефон)

Количество учащихся 350

Наличие кабинета по БДД нет
(если имеется, указать место расположения)

Наличие уголков по БДД
в 1-4 классах каб. 21, 23, 24, 25, 26, 27, 34, 35
(если имеются, указать место расположения)

Наличие автогородка (площадки) по БДД нет

Наличие автобуса в ОУ нет

Владелец автобуса
(при наличии автобуса) _____

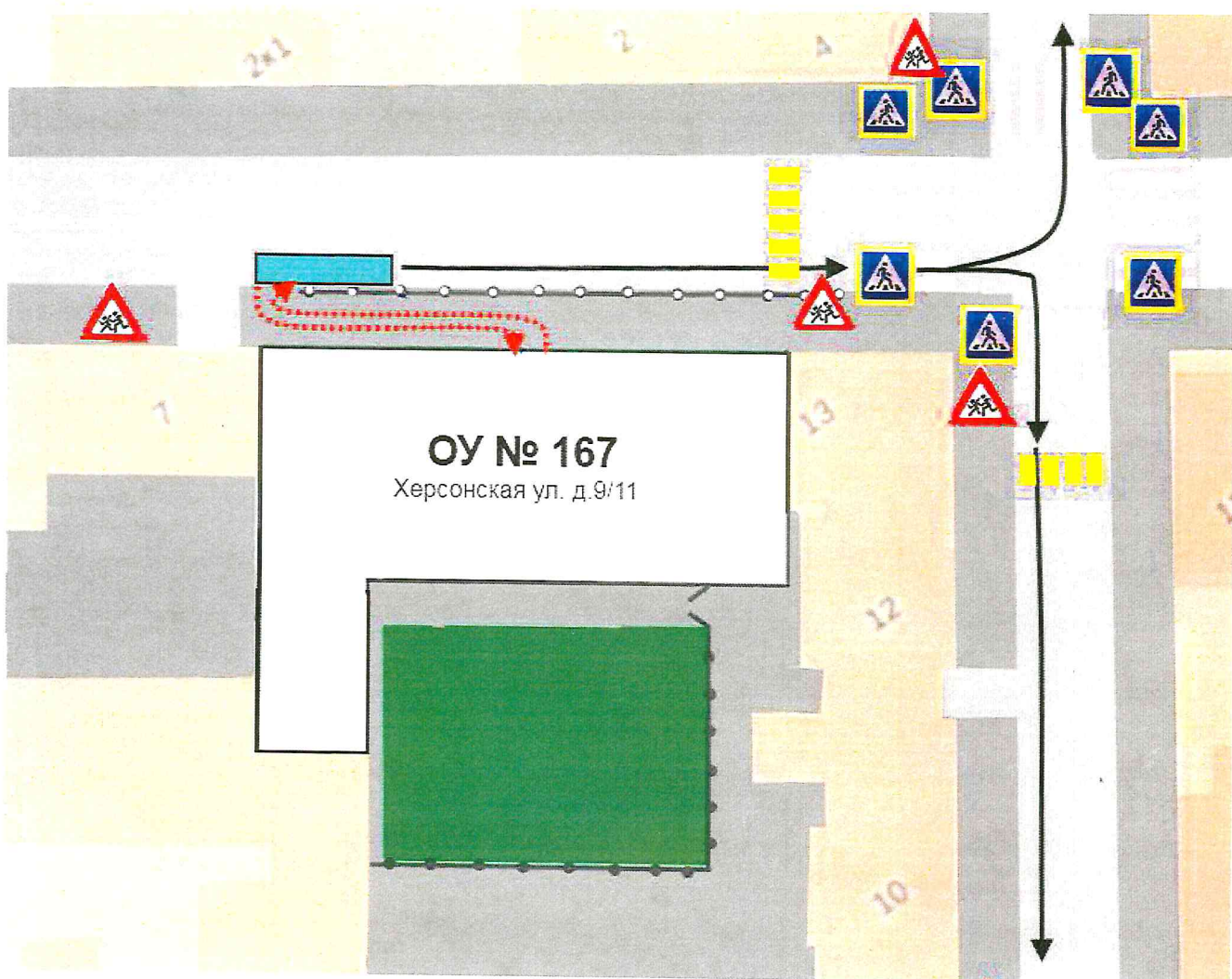
Время занятий в ОУ:





Уроки: с 8.30 по 15.00

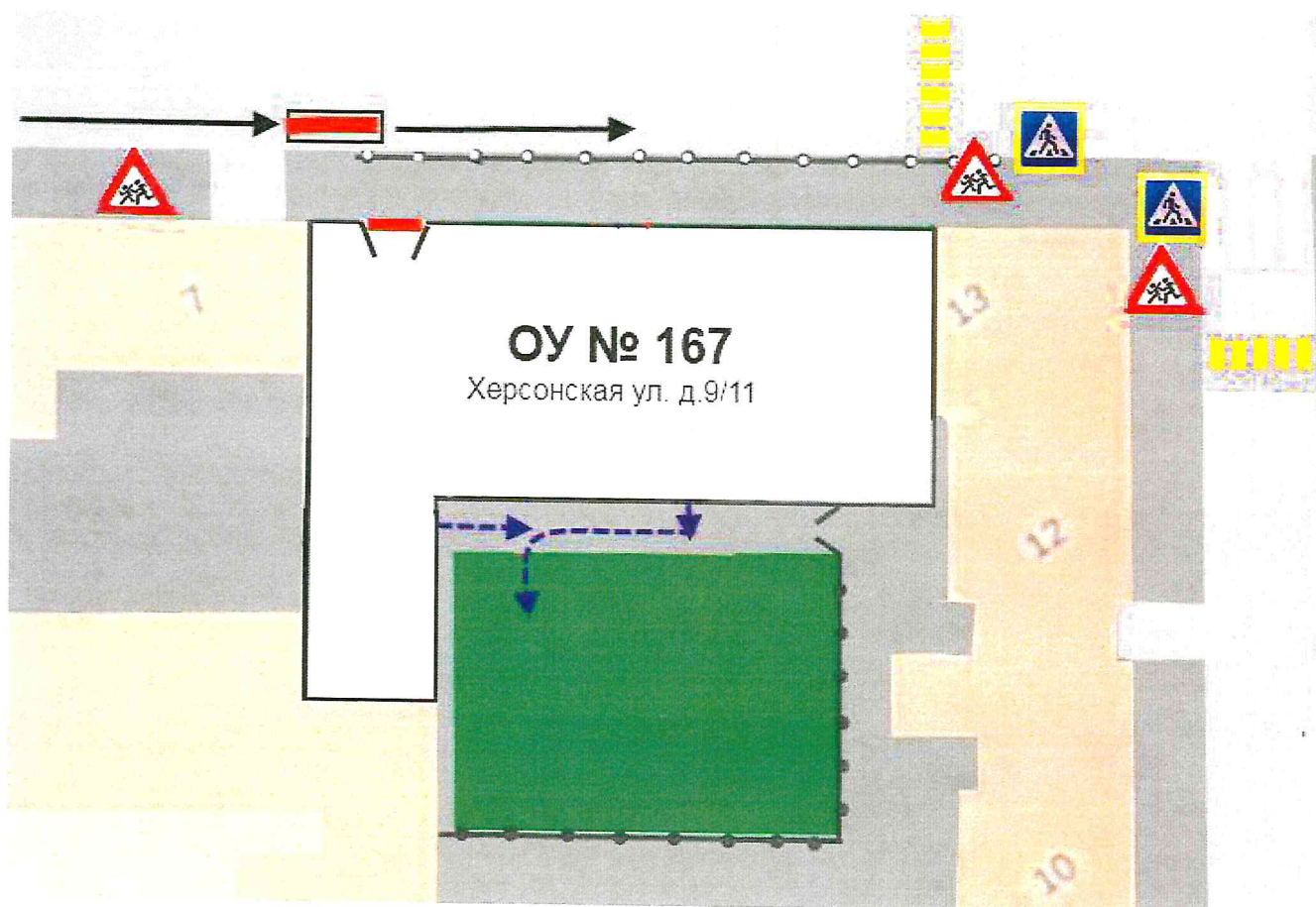
Внеурочные занятия: с 12.20 по 19.00






Телефоны оперативных служб:

01, 02, 112

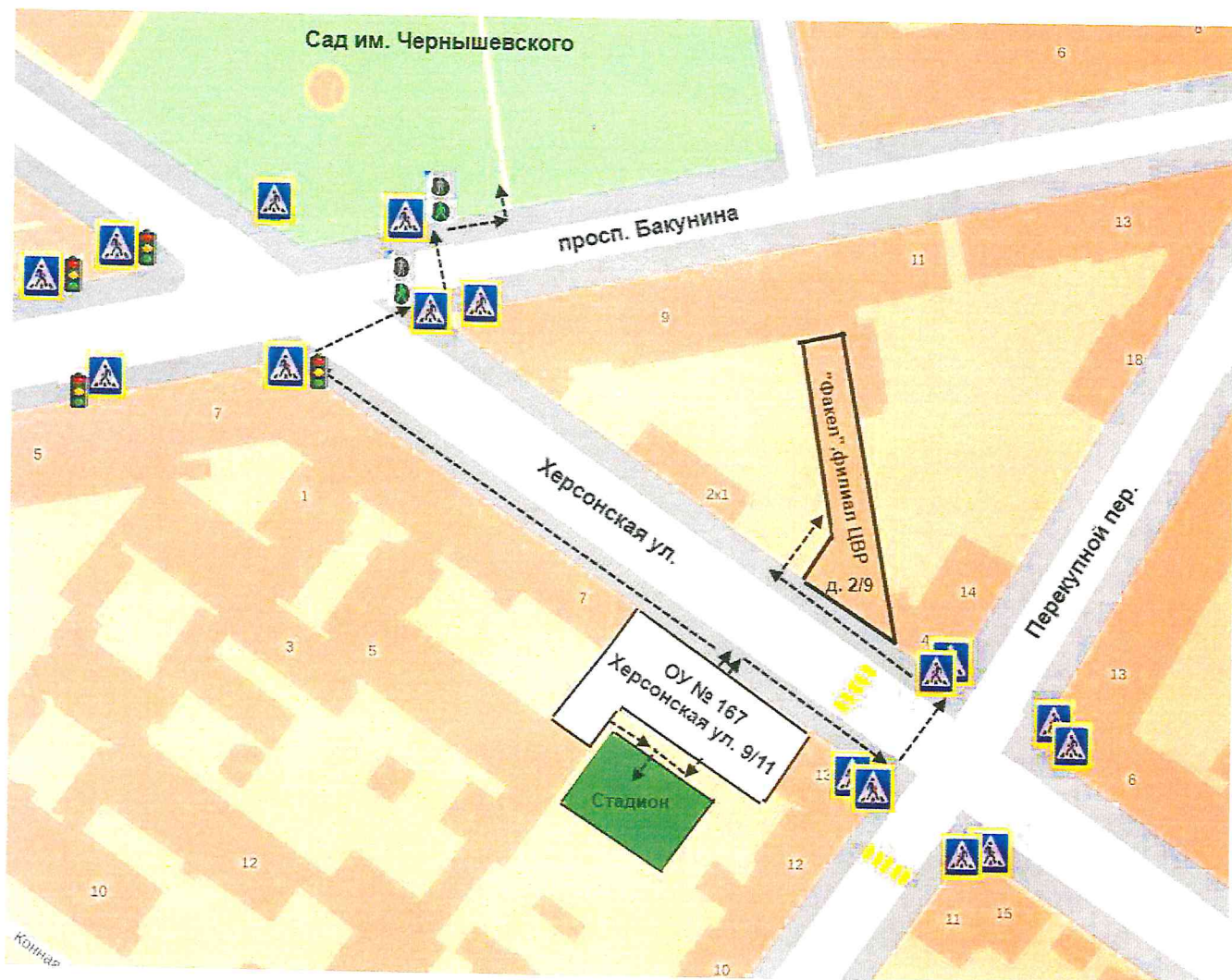







- 
 - движение школьного автобуса
- 
 - движение детей и подростков к месту посадки/высадки
- 
 - место посадки/высадки детей и подростков
- 
 - искусственная неровность



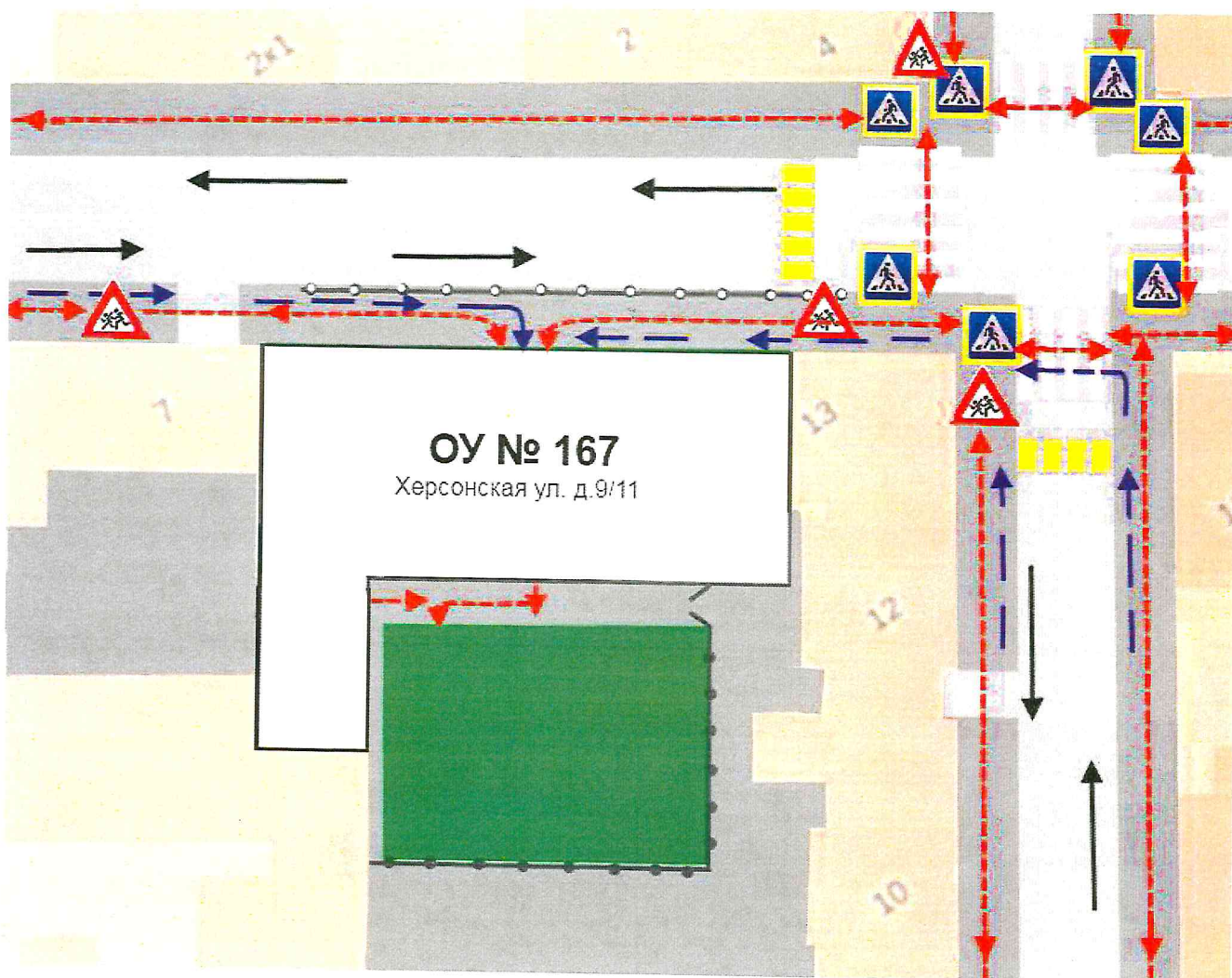
- 
 - въезд/выезд грузовых транспортных средств
- 
 - движение грузовых транспортных средств по территории образовательного учреждения
- 
 - движение детей и подростков на территории образовательного учреждения
- 
 - место разгрузки/погрузки
- 
 - искусственная неровность

Безопасное расположение остановки заказного автобуса у ОУ



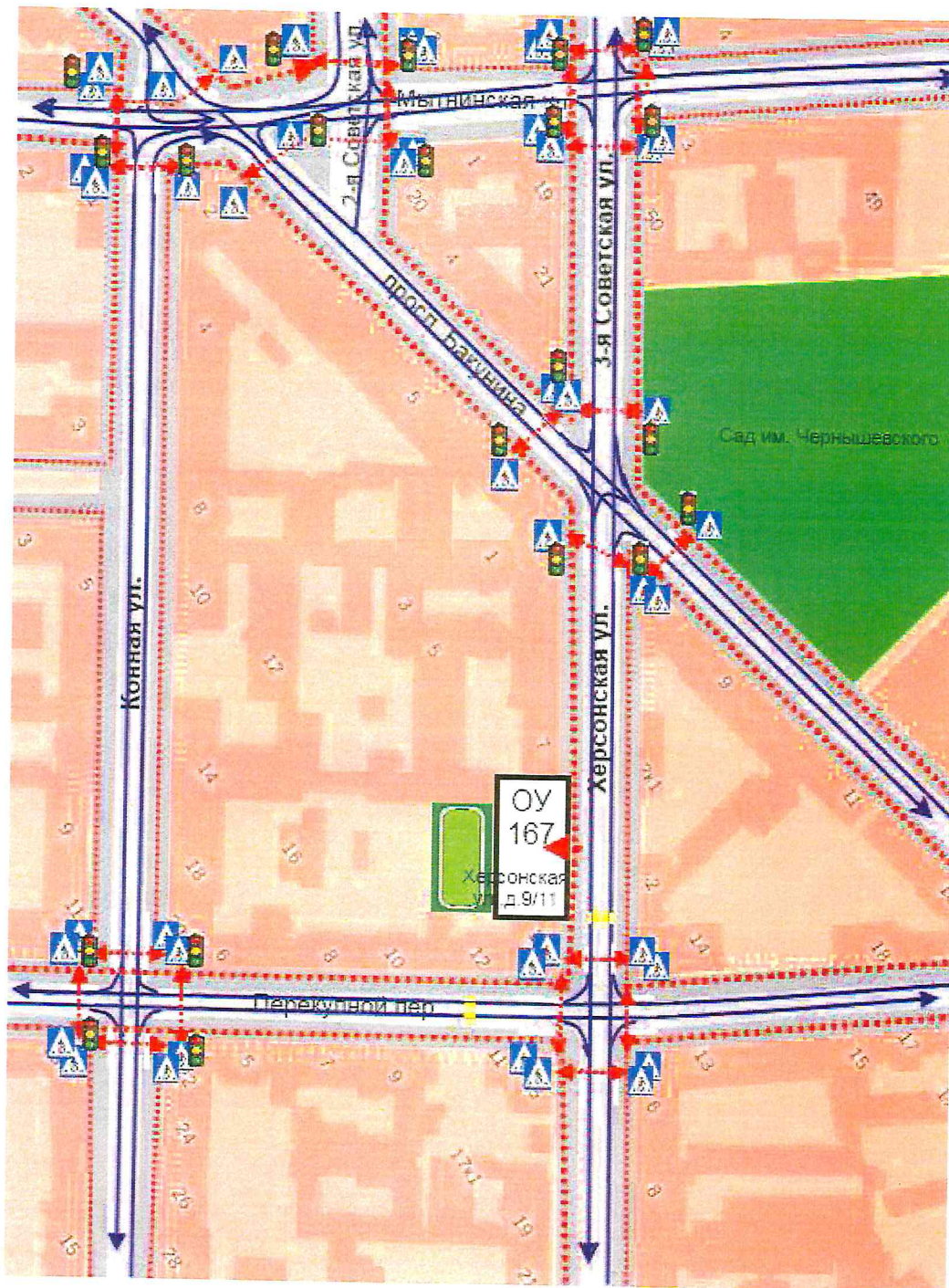
- | | | | |
|---|-------------------|---|--|
|  | - жилая застройка |  | - направление безопасного движения группы детей к стадиону, парку или в спортивно-оздоровительный комплекс |
|  | - проезжая часть |  | - искусственная неровность |
|  | - тротуар | | |

Пути движения транспортных средств к местам разгрузки/погрузки и рекомендуемые пути передвижения детей по территории образовательного учреждения



Маршруты движения организованных групп детей от ОУ к наиболее часто посещаемым объектам в ходе учебного процесса (например: стадион, парк, спортивно-оздоровительный комплекс)

**План-схема района расположения ОУ,
пути движения транспортных средств и детей (обучающихся)**









- | | | | |
|---|----------------------------|---|---|
|  | - жилая застройка |  | - движение транспортных средств |
|  | - проезжая часть |  | - движение детей (учеников) в (из) образовательное учреждение |
|  | - тротуар | | |
|  | - искусственная неровность | | |

Схема организации дорожного движения в непосредственной близости от образовательного учреждения с размещением соответствующих технических средств, маршруты движения детей и расположение парковочных мест